

Asiakirjan ovat allekirjoittaneet

Nimi	Tunnistautuminen	Aika
Risto Suikkari	Suomi.fi	20.06.2023 08:54:45 UTC+03:00
Maria Puranen	Suomi.fi	20.06.2023 09:03:47 UTC+03:00
Nina Savolainen	Suomi.fi	20.06.2023 10:31:58 UTC+03:00



Tämä dokumentti on sähköisesti allekirjoitettu

Sisällys: - Kansilehti (1 sivu)
- Alkuperäinen dokumentti (1 sivu)

Kansilehden sivu 1/1



Kaavamerkinnt ja -määräykset



Puisto.




Rautatiealue.



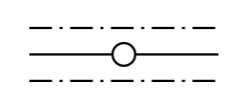
Suojaviheralue.



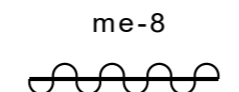
3 m kaava-alueen rajan ulkopuolella oleva viiva.



Korttelin, korttelinosan ja alueen raja.



Maanalaista johtoa varten varattu alueen osa.
v=vesijohto



Alueelle on rakennettava melusuojaus, jonka harjakorkeus on oltava +62...+63 (mmpy N60)

YLIVIESKA

ASEMAKAAVAN MUUTOS KOSKEE:
Ylivieskan kaupungin 4. kaupunginosan (Kivioja) erityis- ja puistoaluetta.

ASEMAKAAVAN MUUTOKSELLA MUODOSTUU:
Ylivieskan kaupungin 4. kaupunginosan (Kivioja) rautatie-, erityis- ja puistoaluetta.

YLIVIESKAN KAUPUNGIN TEKNINEN PALVELUKESKUS MAANKÄYTTÖYKSIKKÖ PL 70 84101 YLIVIESKA PUH 08 42941		Mk 1:2000
Ylivieskassa 12. päivänä kesäkuuta 2023 <i>Allekirjoitettu sähköisesti</i>		Pohjakartan koordinaattijärjestelmä ETRS-GK25, korkeusjärjestelmä N2000.
Kaupunginarkkitehti Risto Suikkari		Pohjakartta täyttää MRL 54a §:n mukaiset vaatimukset.
Kaavoitusinsinööri ET-E Kavasuunnittelija AL		Ylivieskassa 13. päivänä helmikuuta 2023 <i>Allekirjoitettu sähköisesti</i>
Hyväksytty kaupunginvaltuustossa 19.6.2023 § 36 <i>Allekirjoitettu sähköisesti</i>		Maanmittausinsinööri Maria Puranen
Pöytäkirjanpitäjä	Nina Savolainen vs. hallintojohtaja	Kaavatunnus: 268/10.02.03/2023