

Asiakirjan ovat allekirjoittaneet

Nimi	Tunnistautuminen	Aika
Risto Suikkari	Suomi.fi	23.05.2023 09:41:11 UTC+03:00
Nina Savolainen	Suomi.fi	23.05.2023 09:53:32 UTC+03:00
Maria Puranen	Suomi.fi	23.05.2023 11:46:32 UTC+03:00




Tämä dokumentti on sähköisesti allekirjoitettu

Sisällys: - Kansilehti (1 sivu)
- Alkuperäinen dokumentti (1 sivu)

Kansilehden sivu 1/1



Kaavamerkinnät ja -määräykset



Erillispientalojen korttelialue.



Puisto.



3 m kaava-alueen rajan ulkopuolella oleva viiva.



Korttelin, korttelinosan ja alueen raja.



Osa-alueen raja.



Ohjeellinen alueen tai osa-alueen raja.



Ohjeellinen tontin raja.

86

Korttelin numero.

4

Ohjeellisen tontin numero.

SUVANN

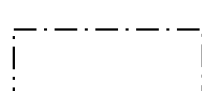
Kadun, tien, katuaukion, torin, puiston tai muun yleisen alueen nimi.

||

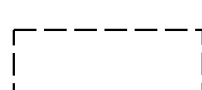
Roomalainen numero osoittaa rakennusten, rakennuksen tai sen osan suurimman sallitun kerrosluvun.

e=0.20

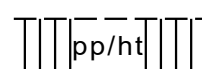
Tehokkuusluku eli kerrosalan suhde tontin pinta-alaan.



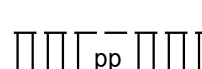
Rakennusala.



Ohjeellinen rakennusala.



Ohjeellinen yleiselle jalankululle ja polkupyöräilylle varattu alueen osa, jolla huoltoajo ja tontille ajo on sallittu.



Ohjeellinen yleiselle jalankululle ja polkupyöräilylle varattu alueen osa.

Yleismääräykset:

Asemakaava-alueella tulee olla erillinen tonttijako.

AO-korttelialueen tontilla on varattava kaksi autopaikkaa asuntoa kohti.

Korttelialueiden tonteilta tulee hulevedet johtaa yleiseen sadevesijärjestelmään ja suunnitelma tulee esittää rakennusluvan yhteydessä. Muodostuvien hulevesien määrää tulee vähentää esimerkiksi käyttämällä yhtenäisiä istutusalueita ja pysäköintialueille mahdollisimman paljon läpäiseviä pintamateriaaleja.

Korttelialueiden tonteilla perustamisratkaisujen tulee perustua rakennuspaikkakohtaisiin pohjatutkimuksiin ja suunnitelmiin.

Puistoon rajoittuvalle tontille rakennettaessa on etäisyyden puiston ja tontin välisestä rajasta oltava vähintään kaksi metriä.

Alin sallittu rakentamiskorkeus kaava-alueella on +59.23 N2000.

Rakennettaessa neljää metriä lähemmäksi naapuritontin rajaa tai siihen kiinni, ei rajan puoleiseen seinään saa tehdä ovea, ikkunaa tai muuta aukkoa, josta on näköyhteys ulos.

Rakennettaessa neljää metriä lähemmäksi naapuritontin rajaa on rakenteellisin tai muilla keinoin huolehdittava palon leviämisen rajoittamisesta ja rakennukseen tulee tehdä palo-osastointi. Ympäristöministeriön asetus rakennusten paloturvallisuudesta (848/2017).

YLIVIESKA

ASEMAKAAVAN MUUTOS KOSKEE:

Ylivieskan kaupungin 3. kaupunginosan (Koskipuhto) korttelia 86 ja puistoaluetta.

ASEMAKAAVAN MUUTOKSELLA MUODOSTUU:

Ylivieskan kaupungin 3. kaupunginosan (Koskipuhto) kortteli 86 ja puistoaluetta.

YLIVIESKAN KAUPUNGIN TEKNINEN PALVELUKESKUS MAANKÄYTTÖPALVELUT PL 70 84101 YLIVIESKA	Mk 1:2000 PUH 08 42941
Ylivieskassa 8. päivänä toukokuuta 2023 <i>Allekirjoitettu sähköisesti</i>	Pohjakartan koordinaattijärjestelmä ETRS-GK25, korkeusjärjestelmä N2000. Pohjakartta täyttää MRL 54a §:n mukaiset vaatimukset. <i>Allekirjoitettu sähköisesti</i>
Kaupunginarkkitehti Risto Suikkari	Ylivieskassa 25. päivänä marraskuuta 2022
Kaavoitusinsinööri ET-E Kaavasuunnittelija AL	Maanmittausinsinööri Maria Puranen
Hyväksytty kaupunginvaltuustossa 22.5.2023 § 23 Pöytäkirjanpitäjä <i>Allekirjoitettu sähköisesti</i> Nina Savolainen vs. hallintojohtaja	Tiedoston nimi: 1932/10.02.03/2022