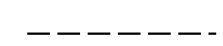
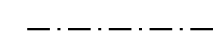


AP

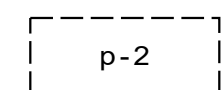
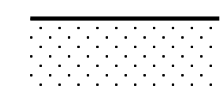




50

3

lu1/2

e=0.30



Kaavamerkinnot ja -määräykset

Asuinpienalojen korttelialue.

3 m kaava-alueen rajan ulkopuolella oleva viiva.

Korttelin, korttelinosan ja alueen raja.

Osa-alueen raja.

Ohjeellinen alueen tai osa-alueen raja.

Korttelin numero.

Ohjeellisen tontin numero.

Murtoluku roomalaisen numeron jäljessä osoittaa, kuinka suuren osan rakennuksen suurimman kerroksen alasta ullakon tasolla saa käyttää kerrosalaan laskettavaksi tilaksi.

Tehokkuusluku eli kerrosalan suhde tontin pinta-alaan.

Rakennusala.

Ohjeellinen rakennusala.

Istutettava alueen osa.

Ohjeellinen pysäköimispaikka, jolle autosuojan rakentaminen on sallittu.

Yleismääräykset:

Asemakaava-alueella tulee olla erillinen tonttijako.

AP-korttelialueen autopaikkoja on varattava vähintään seuraavasti:
 -2 autopaikkaa asuntoa kohti
 -2 vieraspaikkaa tonttia kohti

Korttelialueiden tonteilta tulee hulevedet johtaa yleiseen sadevesijärjestelmään ja suunnitelma tulee esittää rakennusluvan yhteydessä. Muodostuvien hulevesien määrää tulee vähentää esimerkiksi käyttämällä yhtenäisiä istutusalueita ja pysäköintialueille mahdollisimman paljon läpäiseviä pintamateriaaleja.

Korttelialueiden tonteilla perustamisratkaisujen tulee perustua rakennuspaikkakohtaisiin pohjatutkimuksiin ja suunnitelmiin.

Rakennettaessa neljää metriä lähemmäksi naapuritontin rajaa tai siihen kiinni, ei rajan puoleiseen seinään saa tehdä ovea, ikkunaa tai muuta aukkoa, josta on näköyhteys ulos.

Rakennettaessa neljää metriä lähemmäksi naapuritontin rajaa on rakenteellisin tai muilla keinoin huolehdittava palon leviämisen rajoittamisesta ja rakennukseen tulee tehdä palo-osastointi. Ympäristöministeriön asetus rakennusten paloturvallisuudesta (848/2017).

Happamien sulfaattimaiden esiintyminen kaava-alueella on selvitetävä ennen rakentamisen aloittamista. Alueelta pois kaivettavat massat on varauduttava käsittelemään siten, etteivät ne läjitettyinä aiheuta ympäristön happamoitumista.

Alueen rakentamisessa ja maamassojen käsittelyssä sekä läjityksessä tulee pyrkiä siihen, ettei happamia valumavesiä synny. Mahdollinen hapan valumavesi tulee neutralisoida ennen sen pääsyä vesistöön.

Rakennusluvan hakemisen yhteydessä tulee selvittää rakennustoimenpiteiden osalta mahdollisten happamien sulfaattimaiden esiintymät ja tarvittaessa esittää toimenpiteet haittojen ehkäisystä.

YLIVIESKA

ASEMAKAAVAN MUUTOS KOSKEE:

Ylivieskan kaupungin 8. kaupunginosan (Männistö) korttelin 50 tontteja 3 ja 4.

ASEMAKAAVAN MUUTOKSELLA MUODOSTUU:

Ylivieskan kaupungin 8. kaupunginosan (Männistö) korttelin 50 tontti 3.

YLIVIESKAN KAUPUNGIN TEKNINEN PALVELUKESKUS MAANKÄYTTÖYKSIKKÖ PL 70 84101 YLIVIESKA PUH 08 42941	Mk 1:2000
Ylivieskassa xx. päivänä xxkuuta 2023	Pohjakartan koordinaattijärjestelmä ETRS-GK25, korkeusjärjestelmä N2000. Pohjakartta täyttää MRL 54a §:n mukaiset vaatimukset. Ylivieskassa xx. päivänä xxkuuta 2023
Kaupunginarkkitehti Risto Suikkari	
Kaavoitusinsinööri ET-E Kaavasuunnittelija AL	Maanmittausinsinööri Maria Puranen
Hyväksytty kaupunginvaltuustossa xx.xx.202x § xx	Kaavatunnus: 1533/10.02.03/2023
Pöytäkirjanpitäjä Nina Savolainen vs. hallintojohtaja	